

01.04.2024 bis 06.04.2024

 **FK08 Stundenplan**

April 2024

Mai 2024

M	D	M	D	F	S	S	M	D	M	D	F	S	S
1	2	3	4	5	6	7			1	2	3	4	5
8	9	10	11	12	13	14	6	7	8	9	10	11	12
15	16	17	18	19	20	21	13	14	15	16	17	18	19
22	23	24	25	26	27	28	20	21	22	23	24	25	26
29	30						27	28	29	30	31	1	2

- 1 Montag
- 2 Dienstag
- 3 Mittwoch
- 4 Donnerstag
- 5 Freitag
- 6 Samstag

7

8

GN63 GS45 (431)
IF DC (SU)
 [VN;GSF-1]
 EDV.8; Abmayr




GS46 (433) (SU)
 [GDA2]
 EDV.7; Wasmeier




9

10

GN63 GS45 (431)
DC IF (Ü1)
 [VN;GSF-1]
 EDV.8; Abmayr



GS46 (433) (Ü1)
 [GDA2]
 EDV.7; Wasmeier




11

12

13

14


GD42 GS44 (432)
DC IF (Ü1) [FE1,RS]
 EDV.7; A. Schmitt



15

16

GD42 GS44 (432)
IF DC (SU) [FE1,RS]
 F.23; A. Schmitt



17

Erläuterung GS SoSe

Ü1 = Studiengruppe 1 / Ü2 = Studiengruppe 2

MODUL-NR.	KÜRZEL	MODULTITEL
GS22/231	CG+BV/VC1	Computergrafik und Bildverarbeitung / Visual Computing 1
GS25/232	GS1	Geo Sensorik 1
GS26/233	GDA1	Geodatenanalyse 1
GS44/432	FE1/RS	Remote Sensing 1
GS45/431	VN/GSF-1	Vertiefung Navigation / Geotdatenfusion
GS46/433	GDA	Geodatenanalyse / Geodatenanalyse II